



MAJLIS PERBANDARAN PORT DICKSON

LAPORAN PEMULIHARAAN POKOK
DAN PENGURUSAN LANDSKAP
TREES CONSERVATION AND LANDSCAPE
MANAGEMENT (TCLM)

LAPORAN PEMULIHARAAN POKOK DAN PENGURUSAN LANDSKAP

TREES CONSERVATION AND LANDSCAPE MANAGEMENT (TCLM)

TAJUK

PEMAJU

PERUNDING

LAPORAN PEMULIHARAAN POKOK DAN PENGURUSAN LANDSKAP

TREES CONSERVATION AND LANDSCAPE MANAGEMENT (TCLM)

INDEKS

Muka Surat

1.	PENGENALAN	4
2.	RINGKASAN CADANGAN PEMBANGUNAN BESERTA DENGAN PELAN LOKASI	5
3.	GAMBAR JALAN MASUK KE LOKASI TAPAK YANG BERLAINAN PANDANGAN	6
4.	TAPAK CADANGAN	7
5.	PELAN INVENTORI	8
6.	KEJIRANAN DAN KESAN PANDANGAN	9
7.	TOPOGRAFI	10
8.	VEGETASI	11-14
9.	KESAN SUHU, BUNYI DAN UDARA	15
10.	KESIMPULAN	15
11.	CADANGAN	16

LAPORAN PEMULIHARAAN POKOK DAN PENGURUSAN LANDSKAP

TREES CONSERVATION AND LANDSCAPE MANAGEMENT (TCLM)

PENGENALAN

- a. Lokasi
 - Pandangan pelan lokasi dari satelit '*Google Earth*'
 - 4 keping gambar jalan masuk ker lokasi tapak yang berlainan pandangan
- b. Tujuan


LAPORAN PEMULIHARAAN POKOK DAN PENGURUSAN LANDSKAP

TREES CONSERVATION AND LANDSCAPE MANAGEMENT (TCLM)

2. RINGKASAN CADANGAN PEMBANGUNAN BESERTA DENGAN PELAN LOKASI

a. Lokasi

- Pandangan pelan lokasi dari satelit '*Google Earth*'
- 4 keping gambar jalan masuk ker lokasi tapak yang berlainan pandangan




LAPORAN PEMULIHARAAN POKOK DAN PENGURUSAN LANDSKAP

TREES CONSERVATION AND LANDSCAPE MANAGEMENT (TCLM)

3. GAMBAR JALAN MASUK KE LOKASI TAPAK YANG BERLAINAN PANDANGAN



Gambar 1, beserta keterangan



Gambar 2, beserta keterangan



Gambar 3, beserta keterangan



Gambar 4, beserta keterangan

LAPORAN PEMULIHARAAN POKOK DAN PENGURUSAN LANDSKAP

TREES CONSERVATION AND LANDSCAPE MANAGEMENT (TCLM)

4. TAPAK CADANGAN

- Keluasan kawasan pembangunan di dalam ekar atau meter persegi
- 3 keping gambar sekitar tapak pembangunan



Gambar 1, beserta keterangan



Gambar , beserta keterangan



Gambar, beserta keterangan

LAPORAN PEMULIHARAAN POKOK DAN PENGURUSAN LANDSKAP

TREES CONSERVATION AND LANDSCAPE MANAGEMENT (TCLM)

5. PELAN INVENTORI



Pelan Inventori (AutoCad)


LAPORAN PEMULIHARAAN POKOK DAN PENGURUSAN LANDSKAP

TREES CONSERVATION AND LANDSCAPE MANAGEMENT (TCLM)

6. KEJIRANAN DAN KESAN PANDANGAN



Gambar beserta keterangan



Gambar beserta keterangan



Gambar beserta keterangan



Gambar beserta keterangan

LAPORAN PEMULIHARAAN POKOK DAN PENGURUSAN LANDSKAP

TREES CONSERVATION AND LANDSCAPE MANAGEMENT (TCLM)

7. TOPOGRAFI (*Hard Copy A1 size*)



Pelan kontour




Pelan kontour / keratan rentas tapak

LAPORAN PEMULIHARAAN POKOK DAN PENGURUSAN LANDSKAP

TREES CONSERVATION AND LANDSCAPE MANAGEMENT (TCLM)

8. VEGETASI




Nos	Botanical Name	Common Name	Diameter	Overall Height	Trunk Height	Quantity	Note

LAPORAN PEMULIHARAAN POKOK DAN PENGURUSAN LANDSKAP

TREES CONSERVATION AND LANDSCAPE MANAGEMENT (TCLM)

8. VEGETASI




Nos	Botanical Name	Common Name	Diameter	Overall Height	Trunk Height	Quantity	Note

LAPORAN PEMULIHARAAN POKOK DAN PENGURUSAN LANDSKAP

TREES CONSERVATION AND LANDSCAPE MANAGEMENT (TCLM)

8. VEGETASI




Nos	Botanical Name	Common Name	Diameter	Overall Height	Trunk Height	Quantity	Note

LAPORAN PEMULIHARAAN POKOK DAN PENGURUSAN LANDSKAP

TREES CONSERVATION AND LANDSCAPE MANAGEMENT (TCLM)

8. VEGETASI



Nos	Botanical Name	Common Name	Diameter	Overall Height	Trunk Height	Quantity	Note

LAPORAN PEMULIHARAAN POKOK DAN PENGURUSAN LANDSKAP

TREES CONSERVATION AND LANDSCAPE MANAGEMENT (TCLM)

9. KESAN SUHU, BUNYI DAN UDARA

- CONTOH

Kawasan lauan utama yang sesak setiap masa memberikan kesan pencemaran udara dan bunyi seterusnya meningkatkan suhu ke atas tapak cadangan. Kewujudan pokok-pokok dapat mengurangkan kesan pencemaran.

10. KESIMPULAN

- CONTOH

Keseluruhan pokok besar, palma dan renek di dalam kawasan pembangunan perlu dialihkan untuk tujuan pembangunan atau pembinaan infra dan sebahagian pokok sediaada tidak sesuai di tanam kerana keadaan fizikal pokok yang tidak sihat.

11. CADANGAN

- CONTOH

Setelah membuat kajian lapangan dan hasil pemerhatian, terdapat beberapa cadangan pembangunan landskap ini iaitu;

- a) Mengekalkan pokok matang yang mampu mengurangkan masalah pencemaran
- b) Menanam pokok renek berbunga bagi meningkatkan kualiti pemandangan sekitar.
- c) Membuat pengalihan dan penanaman pokok mengikut garis panduan yang telah ditetapkan oleh pihak berkuasa tempatan (PBT)
- d) Membuat penebangan pokok mengikut garis panduan PBT

LAPORAN PEMULIHARAAN POKOK DAN PENGURUSAN LANDSKAP

TREES CONSERVATION AND LANDSCAPE MANAGEMENT (TCLM)

PELAN CADANGAN

(AutoCad) Hardcopy A1 size



LAPORAN PEMULIHARAAN POKOK DAN PENGURUSAN LANDSKAP

TREES CONSERVATION AND LANDSCAPE MANAGEMENT (TCLM)

Kami memperakui bahawa kami telah mengawasi dan menjalankan penyiapan kerja-kerja *TREES CONSERVATION AND LANDSCAPE MANAGEMENT* dan bahawa sepanjang pengetahuan dan kepercayaan kami, kerja-kerja itu adalah mengikut garis panduan dan etika professional yang diluluskan. Dan bahawa kami menerima tanggungjawab sepenuhnya ke atas penyelidikan, kajian lapangan, pemantauan, pembinaan dan penyiapan kerja-kerja tersebut

Disediakan Oleh:

.....
(Arkitek Landskap berdaftar dengan ILAM)

Tarikh :

Nota :

- 1. Laporan ini hendaklah mengikut format yang telah disediakan.**
- 2. Laporan perlu dibukukan dalam saiz A3 dengan kemas beserta plastic cover di bahagian hadapan dan belakang.**